
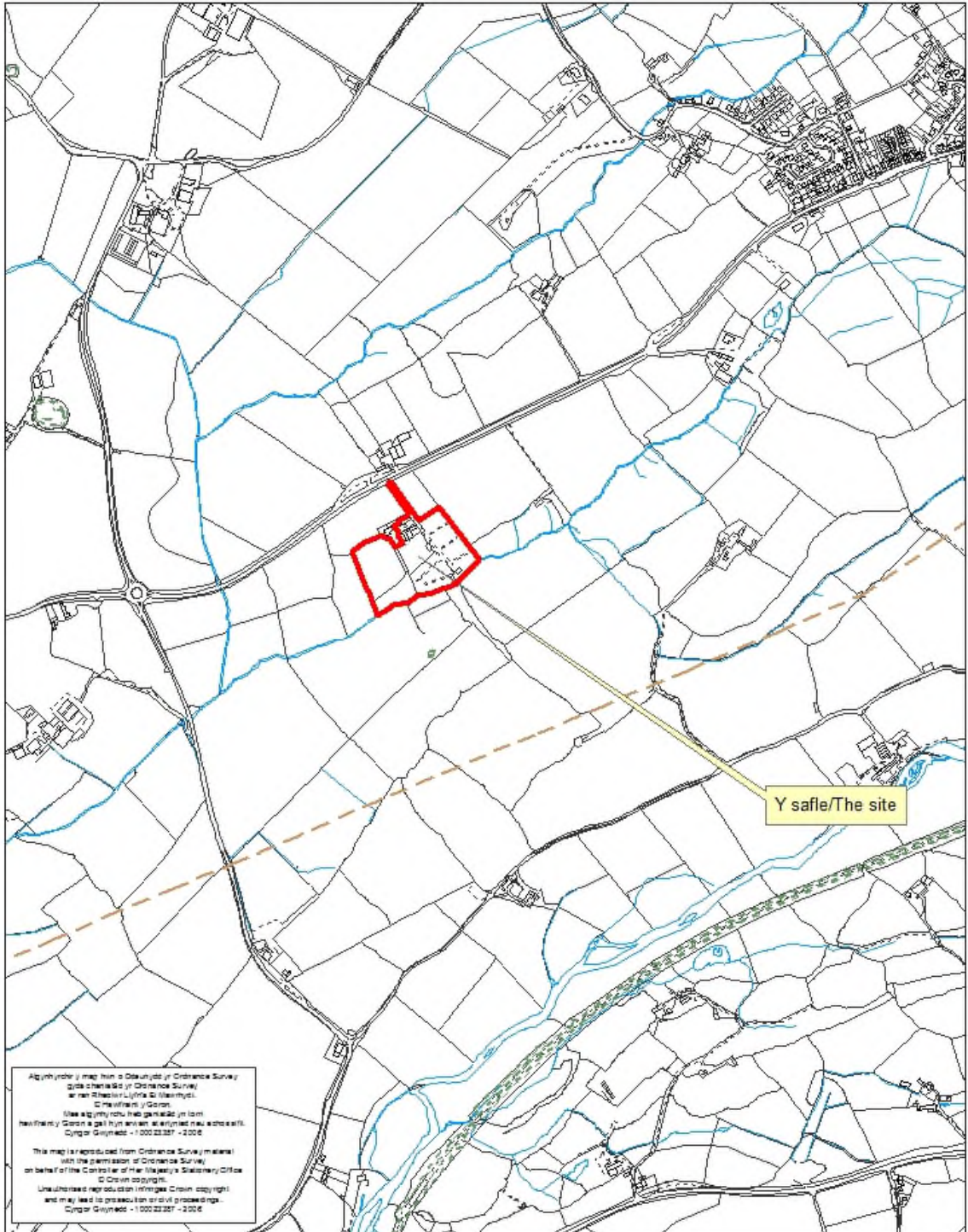


Rhif: 7

 Rhif y Cais / Application Number : C15/0003/18/LL  
Cynllun lleoliad ar gyfer adnabod y safle yn unig. Dim i raddfa.  
Location Plan for identification purposes only. Not to scale.



PWYLLGOR CYNLLUNIO	DYDDIAD: 23/03/2015
ADRODDIAD UWCH REOLWR GWASANAETH CYNLLUNIO AC AMGYLCHEDD	CAERNARFON

Cais Rhif: C15/0003/18/LL  
Dyddiad Cofrestru: 12/01/2015  
Math y Cais: Llawn - Cynllunio  
Cymuned: Llanddeiniolen  
Ward: Bethel

Bwriad: NEWID DEFNYDD I GREU 2 SAFLE 'CYRRAEDD YN HWYR', GOSOD 13 UNED TEITHIO YCHWANEGOL O FEWN Y SAFLE BRESENNOL, NEWID 6 SAFLE GWERSYLLA I 6 'POD GWERSYLLA', YNGHYD A GWELLIANNAU TIRWEDDU AC AMGYLCHEDDOL I'R SAFLE

Lleoliad: RHYD-Y GALEN CARAVAN & CAMPING PARK, BETHEL, CAERNARFON, GWYNEDD, LL55 1UL

**Crynodeb o'r Argymhelliad:** DIRPRWYO'R HAWL I GANIATAU

## 1. Disgrifiad:

- 1.1 Mae'r cais ar gyfer newid defnydd rhan o gae ar gyfer creu 2 safle 'cyrraedd yn hwyr' ar gyfer unedau teithiol, gosod 13 uned teithio ychwanegol o fewn y safle presennol, gosod 6 'pod gweryslla' o fewn ardal sydd eisoes yn cael ei ddefnyddio ar gyfer gweryslla, ynghyd a gwelliannau tirweddu ac amgylcheddol i'r safle.
- 1.2 Mae safle'r cais yn faes carafanau presennol ac mae caniatâd cynllunio yn bodoli o dan gyfeirnod C10A/0409/18/LL ar gyfer lleoli 50 uned deithiol, 6 pabell, carafán rheolwr a darpariaeth storio ar gyfer 20 carafán deithiol. Mae'r tymor gwyliau yn gweithredu rhwng 1af o Fawrth a 31 o Hydref ar hyn o bryd, ac nid oes bwriad i'w newid drwy'r cais yma.
- 1.3 Lleolir y safle rhwng pentref Bethel a thref Caernarfon gyda mynediad oddi ar y B4366. Mae'r safle wedi ei leoli ar lefel sy'n is na'r ffordd, ac mae wedi ei dirweddu o bob cyfeiriad gan goed a gwrychoedd aeddfed. Mae'r parc wedi ei leoli ar dir ar osgo ysgafn ac mae afon Cadnant yn rhedeg ar hyd gwaelod y safle.
- 1.4 Mae'r cais yn gynllun i uwchraddio'r parc ac mae'n cynnwys yr elfennau isod:
  - Plannu gwrych dwbl sy'n gorgyffwrdd (oddeutu 190m mewn hyd) ger y briffordd B4366 ar gyfer creu corridor bywyd gwyllt a thirweddu ar gyfer y parc.
  - Mae bwriad darparu 2 llain 'cyrraedd yn hwyr' sydd i'w lleoli union tu allan i gyffiniau'r parc presennol. Mae bwriad i'w leoli yma oherwydd bod rhwystr diogelwch i mewn i'r safle wedi ei gau yn ystod y nos i ddiogelu'r safle. Mae'r drefn yma yn arferol i feysydd carafanau o'r math yma. Mae'r lleoliad union gyferbyn ac adeiladau'r safle ac mae bwnd tirweddu a gwrych ychwanegol eisoes wedi ei blannu er mwyn sgrinio'r lleiniau yma.
  - Mae bwriad ail-leoli'r cyfarpar chwarae ar gyfer plant i leoliad arall o fewn cyffiniau presennol y safle.
  - Mae bwriad gosod 3 uned deithiol newydd ar dir ger y bloc toiledau presennol.
  - Mae bwriad darparu 2 llain galled ychwanegol ger adeiladau storio'r safle ar gyfer defnydd gan 'motorhomes'.
  - Mae bwriad gosod 8 uned deithiol newydd ar dir sydd wedi ei leoli tu fewn i gyffiniau presennol y safle ar ffin ogleddol y safle. Mae bwriad ychwanegu at y tirweddu presennol ar y ffin ogleddol yma er mwyn sicrhau fod y safle yn cael ei sgrinio o'r B4366.

PWYLLGOR CYNLLUNIO	DYDDIAD: 23/03/2015
ADRODDIAD UWCH REOLWR GWASANAETH CYNLLUNIO AC AMGYLCHEDD	CAERNARFON

- Mae bwriad gosod 6 pod gwersylla ar leoliad sy'n cael ei ddefnyddio ar gyfer gwersylla ar hyn o bryd. Mae cyflenwad trydan yn bodoli i'r 6 llain yma yn barod, ac mae bwriad symud y podiau gwersylla yn ystod tymor y gaeaf i ardal storio benodol ac ni fyddent yn cael eu defnyddio.
- Mae polion a cheblau trydan eisoes wedi eu tynnu o'r safle ac wedi eu gosod o dan y ddaear.
- Mae bwriad ychwanegu at yr ardal sydd wedi ei neilltuo ar gyfer cynefin/cadwraeth natur a bywyd gwyllt sy'n golygu dyblu ei faint.

1.5 Mae Datganiad Dylunio a Mynediad wedi ei gyflwyno fel rhan o'r cais yn ogystal â Datganiad Cymunedol ac Ieithyddol.

## 2. Polisiâu Perthnasol:

2.1 Mae Adran 38(6) o Ddeddf Cynllunio a Phrynu Gorfodol 2004 a pharagraff 2.1.2 Polisi Cynllunio Cymru yn pwysleisio y dylid penderfynu ceisiadau yn unol â'r Cynllun Datblygu, oni bai bod ystyriaeth faterol cynllunio yn nodi fel arall. Mae ystyriaethau cynllunio yn cynnwys Polisi Cynllunio Cenedlaethol, a'r Cynllun Datblygu Unedol.

### 2.2 Cynllun Datblygu Unedol Gwynedd 2009:

POLISI A2 - GWARCHOD GWEAD CYMDEITHASOL, IEITHYDDOL A DIWYLLIANNOL CYMUNEDAU

Diogelu cydlynid cymdeithasol, ieithyddol neu ddiwylliannol cymunedau rhag niwed arwyddocaol oherwydd maint, graddfa, neu leoliad cynigion.

#### POLISI B23 - MWYNDERAU

Diogelu mwynderau'r gymdogaeth leol drwy sicrhau bod rhaid i gynigion gydymffurfio â chyfres o feini prawf sy'n anelu i warchod nodweddion cydnabyddedig a mwynderau'r ardal leol.

#### POLISI B27 - CYNLLUNIAU TIRLUNIO

Sicrhau fod cynigion a ganiateir yn ymgorffori tirlunio meddal/caled o safon uchel sy'n briodol ar gyfer y safle ac sy'n ystyried cyfres o ffactorau sy'n anelu i osgoi niwed i nodweddion cydnabyddedig.

#### POLISI CH33 - DIOGELWCH AR FFYRDD A STRYDOEDD

Caniateir cynigion datblygu os gellir cydymffurfio gyda meini prawf penodol sydd yn ymwneud a'r fynedfa gerbydau, safon y rhwydwaith ffyrdd presennol a mesurau tawelu traffig.

#### POLISI D20 - SAFLEOEDD CARAFANAU TEITHIOL, GWERSYLLA AC UNEDAU TEITHIOL – ESTYNIADAU, LLEINIAU YCHWANEGOL, ADLEOLI A CHYFNEWID

Caniatáu cynigion i gynyddu nifer y lleiniau, estyniadau i safleoedd, neu adleoli lleiniau neu gyfnewid llecynnau os yw'r cynnig yn ffurfio rhan o gynllun i sicrhau gwelliannau amgylcheddol a gweledol, a meini prawf eraill sy'n ymwneud ag effaith y datblygiad ar yr ardal leol.

#### POLISI D21 - STORIO CARAFANAU TEITHIOL

Caniatáu cynigion i storio carafanau teithiol cyn belled ag y gellir cydymffurfio gyda meini prawf yn ymwneud gydag effaith y datblygiad ar yr ardal leol a defnyddio'r safle i storio carafanau teithiol pan nad ydynt yn cael eu defnyddio.

PWYLLGOR CYNLLUNIO	DYDDIAD: 23/03/2015
ADRODDIAD UWCH REOLWR GWASANAETH CYNLLUNIO AC AMGYLCHEDD	CAERNARFON

### 2.3 Polisiâu Cenedlaethol:

Polisi Cynllunio Cymru Argraffiad 7 2014  
NCT 13 Twristiaeth

### 3. Hanes Cynllunio Perthnasol:

- 3.1 C10A/0409/18/II - ymestyn y safle carafanau teithiol o 35 i 50 ymestyn y nifer o bebyll o 5 i 6, gosod carafán ar gyfer rheolwr tymhorol. Cadw'r storfa gaeaf i 20 o garafanau teithiol ynghyd a gwelliannau amgylcheddol a thirweddu- caniatáu 12.10.2010
- 3.2 C05A/0518/18/LL - estyniad i'r toiledau presennol - caniatáu - 18.08.2005
- 3.3 C96A/0279/18/CL - estyniad i safle carafanau symudol - caniatáu 02.10.1996

### 4. Ymgynghoriadau:

- Cyngor Cymuned/Tref: Dim ymateb
- Uned Drafnidiaeth: Ni fwriedir rhoi argymhelliad gan y tybir na fuasai'r datblygiad arfaethedig yn cael effaith andwyol ar unrhyw ffordd, neu ffordd arfaethedig.
- Cyfoeth Naturiol Cymru: Dim gwrthwynebiad i'r bwriad ond nodi bydd angen Trwydded Amgylcheddol gan Gyfoeth Naturiol Cymru oni bai ei fod yn cael ei eithrio.
- Dŵr Cymru: Dim sylw
- Iechyd yr Amgylchedd: Dim ymateb
- Swyddog Carafanau: Dim gwrthwynebiad cyn belled ag y bydd yn cydymffurfio gyda Safonau Model 1983. Hyderir bydd y pod gwersylla yn cael eu diffinio o dan ganiatâd cynllunio er mwyn eu Trwyddedu o dan y ddeddfwriaeth gywir. Bydd yn ofynnol i'r ymgeisydd ddiwygio'r drwydded safle i'r uned Iechyd a Diogelwch, Gwasanaeth Gwarchod y Cyhoedd, Adran Rheoleiddio pe bai'r cais hwn yn cael ei ganiatáu. Rhaid i'r cais gydymffurfio gyda gofynion y canlynol: Deddf Safleoedd Carafanau a Rheoli Datblygu 1960, Deddf Iechyd Cyhoeddus 1936, Deddf Iechyd a Diogelwch yn y Gweithle ayyb 1974, Safonau Model 1983.
- Uned Bioamrywiaeth: Mae'r cais yn cynnwys creu gwrychoedd newydd yn ogystal ag ymestyn ardal fywyd gwyllt. Does dim pryderon Bioamrywiaeth ynglŷn â'r cais, a dim sylwadau pellach i'w gwneud.
- Swyddog Tan: Dim sylwadau i'w cynnig
- Ymgynghoriad Cyhoeddus: Rhoddwyd rhybudd ar y safle a gybyddwyd trigolion cyfagos. Mae'r cyfnod hysbysebu wedi dod i ben ac ni dderbyniwyd unrhyw lythyr / gohebiaeth yn gwrthwynebu.

PWYLLGOR CYNLLUNIO	DYDDIAD: 23/03/2015
ADRODDIAD UWCH REOLWR GWASANAETH CYNLLUNIO AC AMGYLCHEDD	CAERNARFON

## 5. Asesiad o'r ystyriaethau cynllunio perthnasol:

### Egwyddor y datblygiad

- 5.1 Mae polisi D20 o'r CDU yn ymwneud gyda estynnu safleoedd carafanau teithiol a gwrsylla presennol ynghyd a chreu llecynnau newydd, adleoli a chyfnewid. Mae'r polisi yn caniatáu cynigion i gynyddu nifer y lleiniau ar safleoedd carafanau teithiol, gwrsylla ac unedau teithiol, neu estyniadau i'r safleoedd, neu adleoli lleiniau o safleoedd amlwg, neu gyfnewid llecynnau pebyll neu garafanau teithiol am nifer addas o leiniau unedau teithiol cyhyd ag y bo'r cynnig yn ffurfio rhan o gynllun a fydd yn arwain at welliannau amgylcheddol a gweledol o ran safle, gosodiad, dyluniad a gwedd y safle a'i le yn y dirwedd o'i amgylch, ac na fydd y datblygiad arfaethedig y tu hwnt i allu rhesymol y cyffiniau (e.e. amgylcheddol, cymdeithasol, a diwylliannol, y rhwydwaith ffyrdd, mwynderau ac ati) i gynnwys datblygiadau o'r fath, ar ôl rhoi ystyriaeth i effaith gronol safleoedd carafanau, gwrsylla ac unedau teithio presennol sydd wedi'u cymeradwyo yn y cyffiniau.
- 5.2 Mae'r bwriad yn cynnwys darparu 2 lain 'cyrraedd yn hwyr' y tu allan i'r safle presennol a ger y fynedfa, gosod 11 uned deithiol newydd o fewn cyffiniau'r safle presennol, darparu 2 lain caled ychwanegol o fewn y safle presennol ar gyfer defnydd gan 'motorhomes', a gosod 6 pod gwrsylla newydd o fewn cyffiniau'r safle presennol. Golygai hyn y byddai'r safle yn darparu lle ar gyfer 63 uned deithiol ynghyd a 6 pod gwrsylla a 2 lain 'cyrraedd yn hwyr'.
- 5.3 Mae'r bwriad yn cynnig gwrychoedd a bwnd daear newydd wrth ochr y ffordd B4366, gwrych newydd ar ffin ogleddol y lleiniau 'cyrraedd yn hwyr', ynghyd a phlannu ychwanegol o fewn y safle gwmpas y lleiniau teithiol newydd. Mae bwriad plannu cymysgedd o ddraenen ddu, rhosyn gwyllt, ddraenen wen, collen, celyn, oestrwydden a gwyros gwyllt. Mae bwriad hefyd ychwanegu at yr ardal cadwraeth natur presennol sydd wedi ei glustnodi ger y safle, er mwyn dyblu ei faint. Mae bwriad hefyd i symud yr ardal a chyfarpar chwarae plant i leoliad arall o fewn y safle.
- 5.4 Mae'r safle wedi ei sgrinio'n sylweddol yn barod ac mae'r tirwedd yma yn cydweddu gyda'r tirlun. Mae'r plannu bwriedid yn atgyfnerthu'r nodweddion naturiol presennol gwmpas y safle. Mae'r bwriad i ychwanegu at yr ardal cadwraeth natur hefyd yn atgyfnerthu'r buddiant presennol, ac ystyrir ei fod, ynghyd a'r tirwedd yn arwain at wella'r safle yn amgylcheddol ac yn weledol. Ni ystyrir fod y datblygiad y tu hwnt i allu rhesymol y cyffiniau i gynnwys datblygiad o'r fath, ac nid oes safle carafanau arall o fewn 1.4km i'r safle.
- 5.5 Ystyrir felly fod y bwriad yn cydymffurfio gyda gofynion polisi D20 uchod.
- 5.6 Mae polisi D21 o'r CDU yn ymwneud â storio carafanau teithiol, ac mae'r polisi yn caniatáu cynigion i storio carafanau teithiol cyn belled ag y gellir cydymffurfio â'r meini prawf canlynol:
1. Lleolir y carafanau mewn adeiladau addas presennol, neu
  2. Lle nad oes adeiladau addas ar gael y defnyddir lleoliadau awyr agored anymwithiol
  3. Defnyddir y safle i storio carafanau teithiol pan nad ydynt yn cael eu defnyddio.
- 5.7 Mae adeilad yn bodoli ar y safle'n barod ar gyfer storio carafanau teithiol, ac yn sgil hyn, mae bwriad storio'r podiau gwrsylla yn yr awyr agored yn ystod tymor y gaef

PWYLLGOR CYNLLUNIO	DYDDIAD: 23/03/2015
ADRODDIAD UWCH REOLWR GWASANAETH CYNLLUNIO AC AMGYLCHEDD	CAERNARFON

ar lain caled a ddefnyddir ar gyfer parcio pan mae'r safle carafanau yn agored yn ystod y tymor gwyliau. Mae'r safle yma wedi ei leoli ar waelod y safle carafanau ble mae wedi ei sgrinio'n ddwys ac mae'n safle anymwithiol. Ystyrir fod y bwriad yn cydymffurfio a gofynion Polisi D20 a'i fod yn sicrhau fod y podiau yn cael eu symud o'r safle tymhorol ac nad ydynt yn cael defnydd yn ystod y gaeaf.

### **Mwynderau gweledol, cyffredinol a phreswyl**

- 5.8 Mae polisi B23 o'r CDU yn ymwneud a diogelu mwynderau'r gymdogaeth leol. Mae'r safle wedi ei leoli dros 100m i ffwrdd o unrhyw eiddo arall (oni bai am yr eiddo sydd o fewn perchnogaeth yr ymgeisydd), ac mae'r tai agosaf i'r safle ar wasgar o'i gwmpas. Mae'r safle yn guddiedig yn barod ac mae bwriad ei dirweddu ymhellach. O gysidro fod y safle yn bodoli'n bresennol ynghyd a graddfa'r bwriad ystyrir na fydd y bwriad yn debygol o achosi effaith andwyol ychwanegol i fwynderau unrhyw drigolyn na mwynderau'r gymdogaeth leol ac felly ystyrir fod y bwriad yn cydymffurfio a gofynion polisi B23 uchod.
- 5.9 Mae polisi B27 o'r CDU yn ymwneud ag asesu cynigion ar gyfer tirlunio safleoedd. Mae'r polisi yn caniatáu cynigion ar yr amod fod y cynlluniau'n ymgorffori tirlunio meddal / caled o safon uchel sy'n briodol ar gyfer y safle a'r ardal leol. Mae'r bwriad yn cynnig gwrychoedd a bwnd daear newydd wrth ochr y ffordd B4366, gwrych newydd ar ffin ogleddol y lleiniau 'cyrraedd yn hwyr', ynghyd a phlannu ychwanegol o fewn y safle o gwmpas y lleiniau teithiol newydd. Mae bwriad plannu cymysgedd o ddraenen ddu, rhosyn gwyllt, ddraenen wen, collen, celyn, oestrwydden a gwyros gwyllt. Mae bwriad hefyd ychwanegu at yr ardal cadwraeth natur presennol sydd wedi ei glustnodi ger y safle, er mwyn dyblu ei faint. Ystyrir fod y tirweddu yn addas ac yn atgyfnerthu'r sgrinio presennol sydd ar y safle. Ystyrir felly, fod y bwriad yn cydymffurfio a gofynion polisi B27 o'r CDU.

### **Materion trafnidiaeth a mynediad**

- 5.10 Mae polisi CH33 o'r Cynllun Datblygu Unedol yn ymwneud ag asesu cynigion yn nhermau diogelwch ar ffyrdd a strydoedd. Ystyrir fod y rhwydwaith ffyrdd presennol sy'n cynnwys ffyrdd dosbarth I a II yn fwy na digonol ar gyfer gwasanaethu'r ychwanegiad mewn symudiad traffig sy'n gysylltiedig â'r bwriad yma. Ystyrir hefyd fod y rhwydwaith ffyrdd o fewn y safle hefyd yn ddigonol. Nid oes gan yr Uned Drafnidiaeth unrhyw wrthwynebiad i'r bwriad. Ystyrir felly fod y bwriad yn cydymffurfio a gofynion polisi CH33.

### **Materion Ieithyddol**

- 5.11 Mae polisi A2 o'r CDU yn ymwneud gyda gwarchod gwedd cymdeithasol, ieithyddol a diwylliannol cymunedau, ac mae'n gwrthod cynigion a fyddai oherwydd eu maint, graddfa neu leoliad yn achosi niwed arwyddocaol i gydlyniad cymdeithasol, ieithyddol neu ddiwylliannol cymunedau. Mae datganiad Ieithyddol a Chymdeithasol wedi ei gyflwyno fel rhan o'r cais, sy'n datgan y byddai'r datblygiad yn debygol o gael effaith bositif ar yr Iaith a'r gymuned leol. Nid yw ymateb yr Uned Polisi Cynllunio ar y Cyd i law wrth ddarparu'r adroddiad hwn ond hyderir y bydd wedi ei dderbyn erbyn dyddiad y Pwyllgor. Pe derbynnir cadarnhad fod cynnwys y Datganiad yn dderbyniol yna gellir ystyried fod y bwriad yn cydymffurfio gyda gofynion polisi A2, ac na fydd y bwriad yn debygol o achosi niwed arwyddocaol i gydlyniad cymdeithasol, ieithyddol neu ddiwylliannol cymunedau.

PWYLLGOR CYNLLUNIO	DYDDIAD: 23/03/2015
ADRODDIAD UWCH REOLWR GWASANAETH CYNLLUNIO AC AMGYLCHEDD	CAERNARFON

**6. Casgliadau:**

- 6.1 Ar sail yr asesiad uchod ni ystyrir fod y bwriad yn groes i unrhyw bolisi perthnasol a nodir ac ni ystyrir fod y bwriad yn debygol o achosi effaith andwyol ar fwynderau'r ardal leol nac unrhyw eiddo cyfagos.

**7. Argymhelliad:**

- 7.1 Dirprwyo'r hawl i'r Uwch Reolwr Cynllunio i ganiatáu'r cais yn ddarostyngedig i dderbyn sylwadau ffafriol gan yr Uned Polisi Cynllunio ar y Cyd ar y Datganiad Ieithyddol a Chymdeithasol ac i amodau perthnasol yn ymwneud â:

1. 5 mlynedd
2. Cwblhau'r datblygiad yn unol â'r cynlluniau a gyflwynwyd
3. Tymor gwyliau 1af o Fawrth – 31 Hydref
4. Ardal storio podiau ac unedau teithiol/dim storio tu allan i'r ardal yma
5. Symud yr unedau teithiol a'r podiau yn llwyr oddi-ar y tir tu allan i'r tymor gwyliau (heblaw am y man sydd wedi ei adnabod ar gyfer storio)
6. Cyfyngu defnydd y garafán ar gyfer y warden
7. Cyfyngu meddiannu'r garafán warden i'r cyfnod rhwng 22 Chwefror a 7 Tachwedd
8. Cyfyngu'r safle i 63 uned deithiol, 6 pod gwersylla a 2 llain cyrraedd yn hwyr.
9. Cyflawni'r tirlunio yn unol â'r cynllun.
10. Cyflawni holl blannu o fewn y tymor plannu nesaf.
11. Cadw cofrestr/defnydd gwyliau unig

Nodyn: trwyddedu





Rhif y Cais / Application Number :

C15/0003/18/LL

Cynllun lleoliad ar gyfer adnabod y safle yn unig. Dim i raddfa.  
Location Plan for identification purposes only. Not to scale.



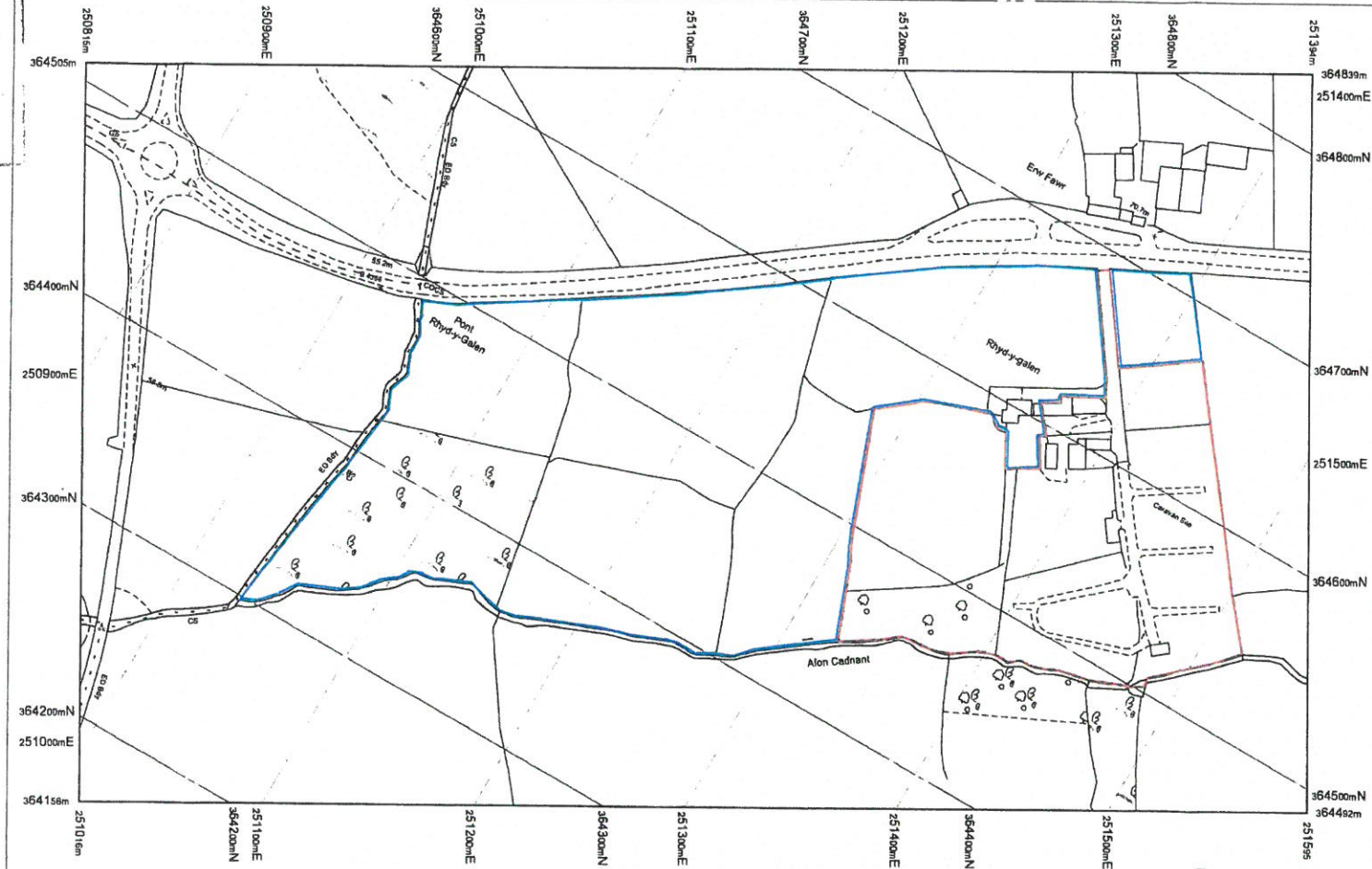
Atgynhychir y map hwn o Ddeunydd yr Ordnance Survey gyda chaniatâd yr Ordnance Survey ar ran Rheolwr Llyfrfa Eî Mawrhydi.  
© Hawffraint y Goron.  
Mae atgynhychu heb ganiatâd yn torri hawffraint y Goron a gall hyn arwain at erlyniad neu achos sifil.  
Cyngor Gwynedd - 100023387 - 2006

This map is reproduced from Ordnance Survey material with the permission of Ordnance Survey on behalf of the Controller of Her Majesty's Stationery Office.  
© Crown copyright.  
Unauthorised reproduction infringes Crown copyright and may lead to prosecution or civil proceedings.  
Cyngor Gwynedd - 100023387 - 2006



# Location Plan: Rhyd-y-Galen Caravan and Camping Park. Bethel. Caernarfon. Gwynedd. LL55 1UL.

CYNGORDD GŷYNGORŷ  
CYFADDELLTU  
10 Ion 2015  
LUNETH




Produced from the Ordnance Survey National Geographic Database and incorporating surveyed revision available at this date. © Crown Copyright 2010.

Reproduction in whole or part is prohibited without the prior permission of Ordnance Survey.

Ordnance Survey, the OS Symbol and OS Sitemap are registered trademarks of Ordnance Survey, the national mapping agency of Great Britain.

Serial number: 00223400  
Centre coordinates: 251205.05 364498.53



Scale 1:2500



**Lambe Planning & Design**

Consultants for Planning, Design and Landscape

Galeri  
Victoria Dock  
Caernarfon  
Gwynedd  
LL55 1SQ

www.lambeplanninganddesign.co.uk  
T: 01286 685238

DATE: December 2014

DRG No: LPD/RG/LP3

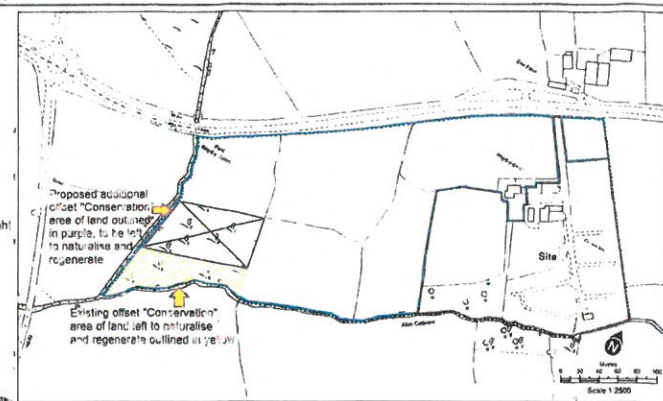
SCALE: 1:2500 @A3 *January D. Smith 14/08/2008*

© Copyright


# Proposed Layout. Masterplan for the upgrading of Rhyd-y-Galen Caravan and Camping Park. Proposal for late night arrivals area, 13 Touring Unit pitches, replacing 6 Camping pitches with 6 Camping Pods, together with new landscaping belts, environmental improvements and additional wildlife conservation area.

Client: Rhyd-y-Galen Caravan and Camping Park.  
Bethel, Caernarfon. Gwynedd. LL55 1UL.

CYNGORDD DD  
CYFARTUN HEDD  
6 ION 2015  
GWASGARTH JUNIO A



Location Plan, based upon the Ordnance Survey map with the sanction of the controller of Her Majesty's Stationery Office Crown Copyright reserved Serial Number 60234400 gnc issue 13 07 10



**LEGEND**

- Existing trees and shrubs
- Proposed new planting of primarily indigenous trees and shrubs

Scale 1:500

**Lambe Planning & Design**  
Consultants for Planning, Design and Landscape

Galeri  
Victoria Dock  
Caernarfon  
Gwynedd  
LL55 1SQ

www.lambeplanninganddesign.co.uk  
E: info@lambeplanninganddesign.co.uk  
T: 01286 685236

DATE: December 2014  
DRG No: LPD/RG/MPL1A  
SCALE: 1:500 @ A1

© Copyright  
Jeremy D. Lambe ACAS RICS